



Número de Registro da Pesquisa

Pesquisa registrada no TSE sob o Nº AM-05601/2026 no dia 13/05/2026.

Estatístico Responsável

João Caldas do Lago Neto – Reg.CONRE 7117

Margem de erro e Intervalo de confiança : erro de 2,1% para mais ou menos em um nível de confiança de 95%.

///ACTION

Instituto de
pesquisa

Pesquisa de Opinião Eleitoral

Governo do Amazonas

Maio/2026

///ACTION

Instituto de
pesquisa

Número de Registro da Pesquisa

Pesquisa registrada no TRE-AM sob o Nº AM-05601/2026 no dia 13/05/2026.

Estatístico Responsável João Caldas do Lago Neto – Reg.CONRE 7117

Margem de erro e Intervalo de confiança : erro de 2,14% para mais ou menos em um nível de confiança de 95%.

1. METODOLOGIA DE PESQUISA:

Trata-se de uma pesquisa quantitativa, realizada por meio de Survey amostral, através da aplicação presencial (face-a-face) de questionário digital estruturado por entrevistadores treinados para este tipo de abordagem. Foram ouvidos, entre os dias 11/05/2026 a 18/05/2026, um total de 2.100 eleitores, todos residentes na zona urbana dos 16 municípios abrangidos pela pesquisa, com 16 anos ou mais. A amostra está distribuída proporcional ao tamanho (PPT). Para um nível de confiança de 95% o erro amostral é de 2,14%. No plano amostral estão as quantidades, sua distribuição e a descrição das proporções e ponderações usadas para atender as cotas por LOCALIZAÇÃO, GÊNERO, FAIXA ETÁRIA, RENDA e ESCOLARIDADE por área física. Para orientação dos pesquisadores, as rotas foram geograficamente delimitadas, tomando como base a densidade demográfica do município. Para a construção, orientação e monitoramento dos pesquisadores nas rotas, utilizou-se a Malha de Setores Censitários Municipais (IBGE, 2022), por meio de softwares específicos como o ArcGiz.

A coleta dos dados foi realizada por 25 pesquisadores de campo, 3 supervisores de campo e 1 coordenador de coleta. As rotas foram georeferenciadas e gravadas e as auditorias de 35% das rotas por meio da análise de não respostas e análise de dados cruzados (Qui2 95%). Os pesquisadores recebem suas rotas em tabelas e mapas antes de se deslocarem aos locais de coleta. O pesquisador irá cumprir todas as cotas de sua rota por QUANTIDADE, GÊNERO, FAIXA ETÁRIA, NÍVEL ECONÔMICO (RENDA DOMICILIAR EM SALÁRIOS MÍNIMOS) e ESCOLARIDADE. O respondente foi informado, previamente, quanto a sigiliosidade dos dados e a preservação da sua identidade. Para tratamento e análise dos dados, foram utilizadas técnicas de estatística descritiva, testes de normalidade e análise cruzada de variáveis.

2. PLANO AMOSTRAL E PONDERAÇÃO QUANTO A GÊNERO, IDADE, GRAU DE INSTRUÇÃO E NÍVEL ECONÔMICO DO ENTREVISTADO; INTERVALO DE CONFIANÇA E MARGEM DE ERRO:

O tamanho do universo da pesquisa é de acordo com o TSE - Tribunal Superior Eleitoral, 2.792.400 eleitores (em 13/05/2026, às 11:00hs) aptos a votar no Amazonas. O tamanho planejado da amostra foi 2.100 eleitores, residentes na área urbana de Manaus. Intervalo de confiança e Margem de erro: erro de 2,14% para mais ou menos em um nível de confiança de 95%. Para distribuição da amostra, usou-se de Probabilidade Proporcional ao Tamanho (PPT). As rotas buscam facilitar as cotas e proporções das amostras, proporcionalmente a quantidade de eleitores domiciliados nos locais de coleta e características PONDERADAS segundo GÊNERO, FAIXA ETÁRIA, NÍVEL ECONÔMICO, e ESCOLARIDADE, seguindo as proporções correspondentes, usando a técnica PPT. Da amostra total são estabelecidas cotas, conforme (1) quantidade de eleitores residentes nos municípios, (2) distribuição de residentes nos bairros respectivos e (3) distribuição da amostra dos bairros conforme dados do CNEFE (Censo, 2022), pela quantidade de domicílios. As ROTAS são elaboradas após os procedimentos descritos. Cada pesquisador é conhecedor dos limites geográficos, das quantidades de entrevistas e das cotas que deverá alcançar em suas rotas diárias. Para a tabulação dos dados (2.100 indivíduos eleitores no Amazonas) foi utilizado o Software Sphinx. O tamanho da amostra é proporcional ao universo (TSE, Maio 2026), sendo distribuída **geograficamente** conforme os pesos no Amazonas (2.100 = 100%), **municípios** foi de 1.106 Manaus (52,7%), 66 Tabatinga (3,1%), 40 Benjamin Constant (1,9%), 63 Maués (3,0%), 120 Parintins (5,7%), 132 Manacapuru (6,3%), 46 Presidente Figueiredo (2,2%), 34 Carauari (1,6%), 12 Itamarati (0,6%), 125 Itacoatiara (6,0%), 85 Coari (4,0%), 83 Tefé (3,9%), 55 Manicoré (2,6%), 33 Nova Olinda do Norte (1,6%), 48 Lábrea (2,3%) e 53 São Gabriel da Cachoeira (2,5%) (**TSE, Maio 2026**). Ponderação por **Gênero** foi de 1.019 Masculino (48,5%) e 1.081 Feminino (51,5%), deixando-se opção “Outros” para os casos específicos (**TSE, Maio 2026**). Ponderação por **Faixa Etária** foi de 385 de 16 a 24 anos (18,3%), 491 de 25 a 34 anos (23,4%), 430 de 35 a 44 anos (20,5%), 483 de 45 a 59 anos (23,0%) e 310 de 60 anos ou maior (14,7%) (**TSE, Maio 2026**). Ponderação por **Grau de Instrução** foi de 620 Sem instrução e fundamental incompleto (29,5%), 354 de Fundamental completo e médio incompleto (16,8%), 853 de Médio completo e superior incompleto (40,7%) e 272 com Ensino Superior completo (13,0%) (**IBGE, Censo 2022**). Ponderação por Nível Econômico foi de 1.615 Até 1 SM (76,9%), de 323 Mais de 1 a 3 SM (15,4%), de 49 Mais de 3 a 5 SM (2,4%), de 34 Acima de 5 SM (1,6%) e de 79 Sem rendimento (3,7%) (**IBGE Sidra, Censo 2022**).

3. SISTEMA INTERNO DE CONTROLE E VERIFICAÇÃO, CONFERÊNCIA E FISCALIZAÇÃO DA COLETA DE DADOS E DO TRABALHO DE CAMPO:

Os pesquisadores foram monitorados e avaliados em suas rotas, através do Software Kobo®, pelo mapeamento digitalizado pelo registro do exato local, hora de início e término e tempo de duração da entrevista em tempo real. Os dados são extraídos dos tablets, como procedimento de segurança, assim que ocorre a sincronização, mesmo à distância. Ao finalizar uma entrevista, o sistema impede o acesso, como forma de inibir vícios de aplicação. No total, 25 pesquisadores, 3 supervisores e 1 coordenador de campo, subordinados ao Setor de Coleta de Dados da Action. As rotas são monitoradas em tempo real, onde se verifica se as entrevistas estão sendo realizadas nos locais determinados pelo plano amostral. Também são confrontados o perfil coletado na rota do pesquisador com o mapa de cotas por sexo, faixa etária, nível econômico e escolaridade planejadas. Quando necessário, se complementa as cotas não alcançadas, normalmente por outra equipe. Os tablets são equipados por sistema de gravação da entrevista, sendo a checagem dos áudios feitas, no dia da coleta e dia seguinte em 35% das gravações. Os dados são importados para o Software Sphinx®, onde são unidas e ponderadas, comparando a amostra com as proporções desejadas. Verificações de consistência e qualidade dos dados são feitas em cada rota, como subsídios de segurança, controle e avaliação dos pesquisadores. Além disso, variáveis correlatas são cruzadas na base de dados para certificação de inexistência de incoerências ou anormalidades nos questionários.

4. DADOS RELATIVOS AOS MUNICÍPIOS E BAIRROS ABRANGIDOS PELA PESQUISA. NA AUSÊNCIA DE DELIMITAÇÃO DO BAIRRO, SERÁ IDENTIFICADA A ÁREA EM QUE FOI REALIZADA A PESQUISA (CONFORME §7º. DO ART. 1º. DA RESOLUÇÃO-TSE Nº. 23.600/2019), ATÉ O DIA SEGUINTE A PUBLICAÇÃO DA PESQUISA, SERÁ ELE COMPLEMENTADO COM OS DADOS RELATIVOS AOS BAIRROS ABRANGIDOS; NA AUSÊNCIA DE DELIMITAÇÃO DO BAIRRO, SERÁ IDENTIFICADA A ÁREA EM QUE FOI REALIZADA):

A coleta foi realizada nos principais bairros de Manaus definidos para essa pesquisa. **ZONA NORTE:** CIDADE NOVA (89), NOVO ALEIXO (57), NOVA CIDADE (42), CIDADE DE DEUS (31), SANTA ETELVINA (23), LAGO AZUL (13), COLONIA TERRA NOVA (24), MONTE DAS OLIVEIRAS (20), NOVO ISRAEL (18). **ZONA LESTE:** JORGE TEIXEIRA (65), SAO JOSE OPERARIO (49), COROADO (33), TANCREDO NEVES (29), ZUMBI DOS PALMARES (23), ARMANDO MENDES (16), GILBERTO MESTRINHO (24), MAUAZINHO (13), COLONIA ANTONIO ALEIXO (14). **ZONA SUL:** JAPIIM (34), PETROPOLIS (29), SAO FRANCISCO (11), CACHOEIRINHA (12), PRACA 14 DE JANEIRO (6), EDUCANDOS (12), COLONIA OLIVEIRA MACHADO (5), MORRO DA LIBERDADE (6), SANTA LUZIA (5), SAO LAZARO (7), CRESPO (8), BETANIA (8), RAIZ (7), CENTRO (23), NOSSA SENHORA APARECIDA (6). **ZONA CENTRO-SUL:** PARQUE 10 DE NOVEMBRO (31), FLORES (21), ALEIXO (15), NOSSA SENHORA DAS GRAÇAS (9), ADRIANOPOLIS (8), SAO GERALDO (4), CHAPADA (4). **ZONA OESTE:** COMPENSA (46), TARUMA (26), TARUMÃ-AÇU (5), SAO JORGE (15), VILA DA PRATA (7), LIRIO DO VALE (14), SANTO AGOSTINHO (11), NOVA ESPERANCA (8), SANTO ANTONIO (13), SAO RAIMUNDO (7), GLORIA (5). **ZONA CENTRO-OESTE:** ALVORADA (38), REDENCAO (20), PLANALTO (12), DA PAZ (9), DOM PEDRO (19). **MUNICÍPIOS:** MANAUS (1.106), TABATINGA (66), BENJAMIN CONSTANT (40), MAUÉS (63), PARINTINS (120), MANACAPURU (132), PRESIDENTE FIGUEIREDO (46), CARUARI (34), ITAMARATI (12), ITACAOTIARA (125), COARI (85), TEFÉ (83), MANICORÉ (55), NOVA OLINDA DO NORTE (33), LÁBREA (48) E SÃO GABRIEL DA CACHOEIRA (53).

5. Estatístico responsável – João Caldas do Lago Neto – Registro CONRE: 7117

6. Empresa Contratante – A F SOARES MARKETING E PESQUISAS DE MERCADO LTDA - EPP- CNPJ 06.023.655/0001-61.

7. Empresa Pagante - A F SOARES MARKETING E PESQUISAS DE MERCADO LTDA - EPP- CNPJ 06.023.655/0001-61 – Valor da pesquisa: R\$ 189.000,00 – Pesquisa realizada com recursos próprios.

7. REGISTRO TSE – A pesquisa foi registrada no TRE-AM sob o Nº **AM-05601/2026** no dia 13/05/2026. Todas as informações sobre esta pesquisa podem ser consultadas no site do TSE, pelo número do registro.



//ACTION

Instituto de
pesquisa

Perfil de amostra

**Socioeconômico e
Demográfico**

//ACTION

Instituto de
pesquisa

Perfil da amostra

PERFIL DA AMOSTRA		MANAUS
GÊNERO	Masculino	49%
	Feminino	51%
	TOTAL	100%
FAIXA ETÁRIA	16 a 24 anos	18%
	25 a 34 anos	23%
	35 a 44 anos	21%
	45 a 59 anos	23%
	60 anos ou mais	15%
	TOTAL	100%
FAIXA DE RENDA DOMICILIAR MENSAL	Até 1 SM	77%
	Mais de 1 a 3 SM	15%
	Mais de 3 a 5 SM	2%
	Mais de 5 SM	2%
	Sem rendimentos	4%
	TOTAL	100%
ESCOLARIDADE	Sem instrução e fundamental incompleto	29,5%
	Fundamental completo e médio incompleto	16,8%
	Médio completo e superior incompleto	40,7%
	Ensino Superior completo	13,0%
	TOTAL	100%



Número de Registro da Pesquisa

Pesquisa registrada no TRE-AM sob o Nº AM-05601/2026 no dia 13/05/2026.

Estadístico Responsável João Caldas do Lago Neto – Reg.CONRE 7117

Margem de erro e Intervalo de confiança : erro de 2,14% para mais ou menos em um nível de confiança de 95%.



././ACTION

Instituto de
pesquisa




Eleições Geraí62024

**Intenção de voto para
Governador do Amazonas**

//ACTION

Instituto de
pesquisa



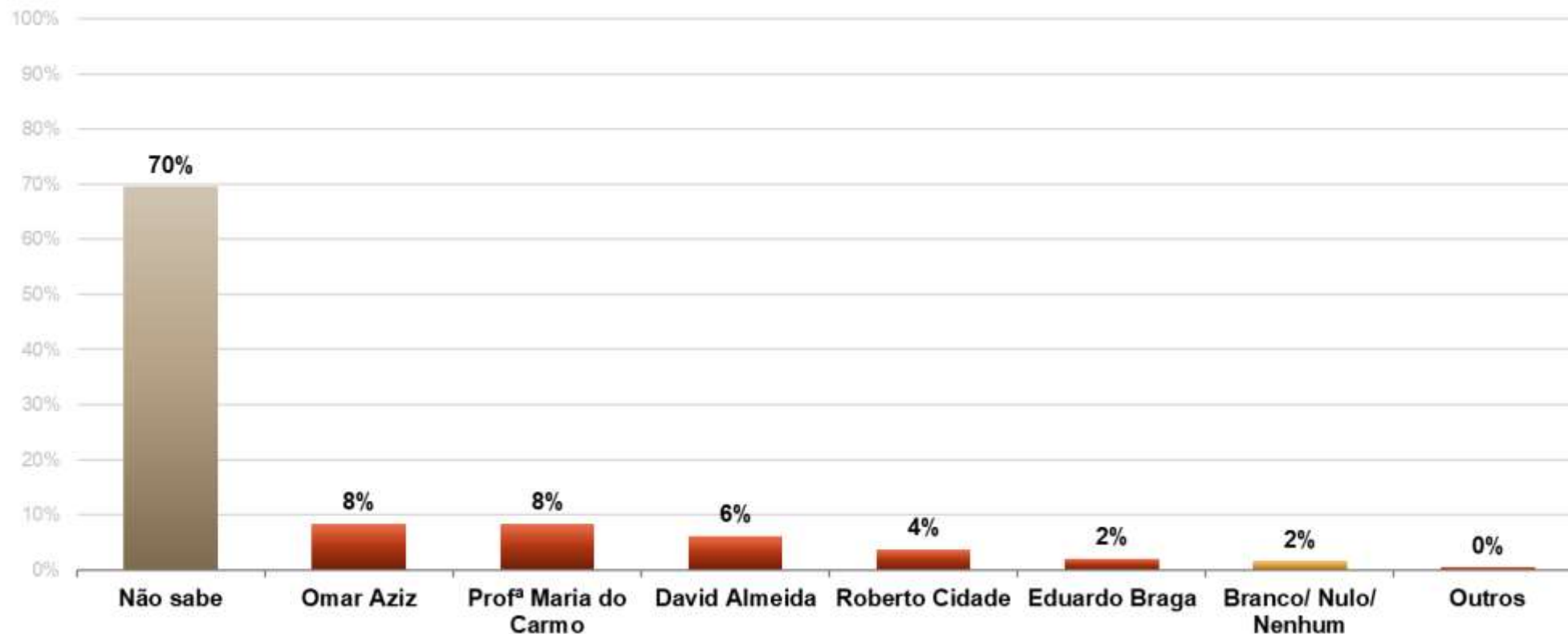
Intenção de voto p/Governador(a) em 2026

Se as eleições fossem hoje, em quem votaria para Governador(a)

(Resposta **Espontânea** e **Única**)

ACTION

Instituto de
pesquisa



Número de Registro da Pesquisa

Pesquisa registrada no TRE-AM sob o Nº AM-05601/2026 no dia 13/05/2026.

Estadístico Responsável João Caldas do Lago Neto – Reg.CONRE 7117

Margem de erro e Intervalo de confiança : erro de 2,14% para mais ou menos em um nível de confiança de 95%.

Devido aos arredondamentos, a soma de algum resultado pode ultrapassar 100%..

Fonte: Action, Maio/2026. Amostra total.

Agrupou-se em outros: Sargento Salazar, Ricardo Nicolau, Serafim Corrêa, Cabo Maciel, Sidney Leite e Alfredo Nascimento.

Intenção de voto p/Governador(a) em 2026

Voto p/Governador(a) - (Espontânea) Vs. Localização

VOTO P/GOVERNADOR (ESPONTÂNEA)	LOCALIZAÇÃO CAPITAL	INTERIOR	TOTAL
Não sabe	63%	77%	70%
Omar Aziz	8%	9%	8%
Profª Maria do Carmo	11%	6%	8%
David Almeida	9%	3%	6%
Roberto Cidade	5%	2%	4%
Eduardo Braga	1%	3%	2%
Branco/ Nulo/ Nenhum	2%	1%	2%
Outros	1%	0%	0%
TOTAL	100%	100%	100%

A leitura da tabela deve ser feita por coluna.

Fonte: Action, Maio/2026. Amostra total.

Agрупou-se em outros: Sargento Salazar, Ricardo Nicolau, Serafim Corrêa, Cabo Maciel, Sidney Leite e Alfredo Nascimento.

Número de Registro da Pesquisa

Pesquisa registrada no TRE-AM sob o Nº AM-05601/2026 no dia 13/05/2026.

Estatístico Responsável João Caldas do Lago Neto – Reg.CONRE 7117

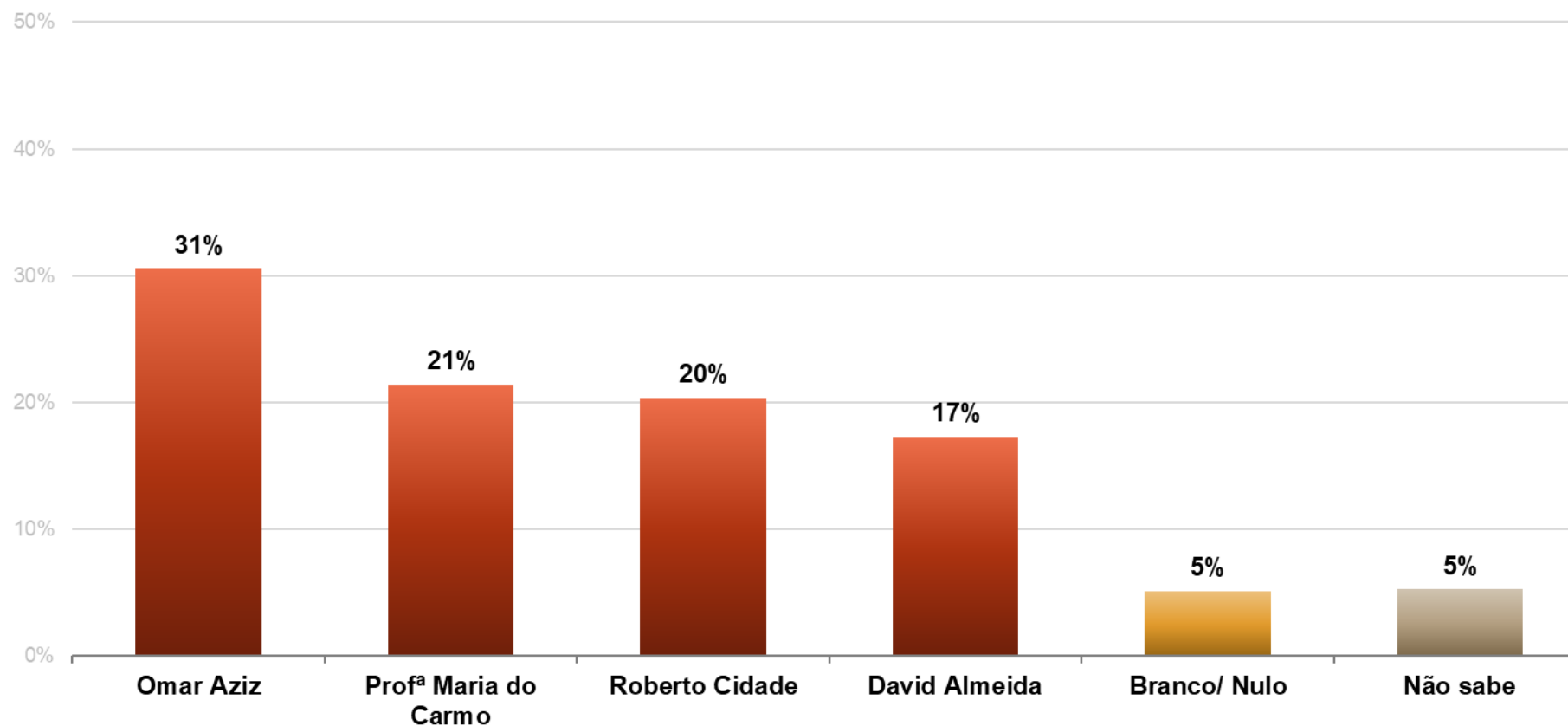
Margem de erro e Intervalo de confiança : erro de 2,14% para mais ou menos em um nível de confiança de 95%.

Devido aos arredondamentos, a soma de algum resultado pode ultrapassar 100%..

Intenção de voto p/Governador(a) em 2026

Vou lhe apresentar um disco com nomes de possíveis candidatos [...]. Se as eleições fossem hoje, em quem votaria para Governador(a) desses nomes? (Resposta **Estimulada** e Única)

ACTION
Instituto de pesquisa



Número de Registro da Pesquisa

Pesquisa registrada no TRE-AM sob o Nº AM-05601/2026 no dia 13/05/2026.

Estadístico Responsável João Caldas do Lago Neto – Reg.CONRE 7117

Margem de erro e Intervalo de confiança : erro de 2,14% para mais ou menos em um nível de confiança de 95%.

Devido aos arredondamentos, a soma de algum resultado pode ultrapassar 100%..

Intenção de voto p/Governador(a) em 2026

Voto p/Governador(a) - (Estimulada) Vs. Localização

VOTO P/GOVERNADOR (ESTIMULADA)	CAPITAL	INTERIOR	TOTAL
Omar Aziz	23%	39%	31%
Profª Maria do Carmo	24%	19%	21%
Roberto Cidade	24%	16%	20%
David Almeida	19%	16%	17%
Branco/ Nulo	6%	4%	5%
Não sabe	4%	7%	5%
TOTAL	100%	100%	100%

Número de Registro da Pesquisa

Pesquisa registrada no TRE-AM sob o Nº AM-05601/2026 no dia 13/05/2026.

Estatístico Responsável João Caldas do Lago Neto – Reg.CONRE 7117

Margem de erro e Intervalo de confiança : erro de 2,14% para mais ou menos em um nível de confiança de 95%.

Devido aos arredondamentos, a soma de algum resultado pode ultrapassar 100%.

Intenção de voto p/Governador(a) em 2026

Voto p/Governador(a) - (Estimulada) Vs. Perfil da amostra

PERFIL DA AMOSTRA - VOTO P/GOVERNADOR(A) ESTIMULADA		Omar Aziz	Profª Maria do Carmo	Roberto Cidade	David Almeida	Branco/Nulo	Não sabe	TOTAL
GÊNERO	Masculino	32%	22%	19%	16%	7%	4%	100%
	Feminino	29%	19%	23%	18%	5%	6%	100%
FAIXA ETÁRIA	16 a 24 anos	18%	15%	24%	32%	5%	6%	100%
	25 a 34 anos	31%	21%	19%	16%	8%	5%	100%
	35 a 44 anos	32%	22%	21%	14%	7%	4%	100%
	45 a 59 anos	34%	22%	19%	15%	5%	6%	100%
	60 anos ou mais	37%	18%	22%	14%	5%	5%	100%
GRAU DE INSTRUÇÃO	Sem instrução e Fundamental incompleto	39%	15%	22%	16%	2%	6%	100%
	Fundamental completo e Médio incompleto	24%	18%	23%	24%	4%	8%	100%
	Médio completo e Superior incompleto	30%	21%	20%	17%	8%	4%	100%
	Superior completo	29%	29%	17%	12%	7%	7%	100%
RENDA FAMILIAR MÉDIA MENSAL	Até 1 SM	33%	17%	23%	17%	4%	6%	100%
	Mais de 1 a 3 SM	29%	21%	21%	19%	6%	5%	100%
	Mais de 3 a 5 SM	31%	21%	17%	18%	11%	3%	100%
	Mais de 5 SM	27%	36%	17%	5%	9%	5%	100%
	Sem rendimentos	33%	27%	7%	13%	13%	7%	100%
TOTAL		31%	21%	20%	17%	5%	5%	100%

A leitura da tabela deve ser feita em coluna.

Número de Registro da Pesquisa

Pesquisa registrada no TRE-AM sob o Nº AM-05601/2026 no dia 13/05/2026.

Estatístico Responsável João Caldas do Lago Neto – Reg.CONRE 7117

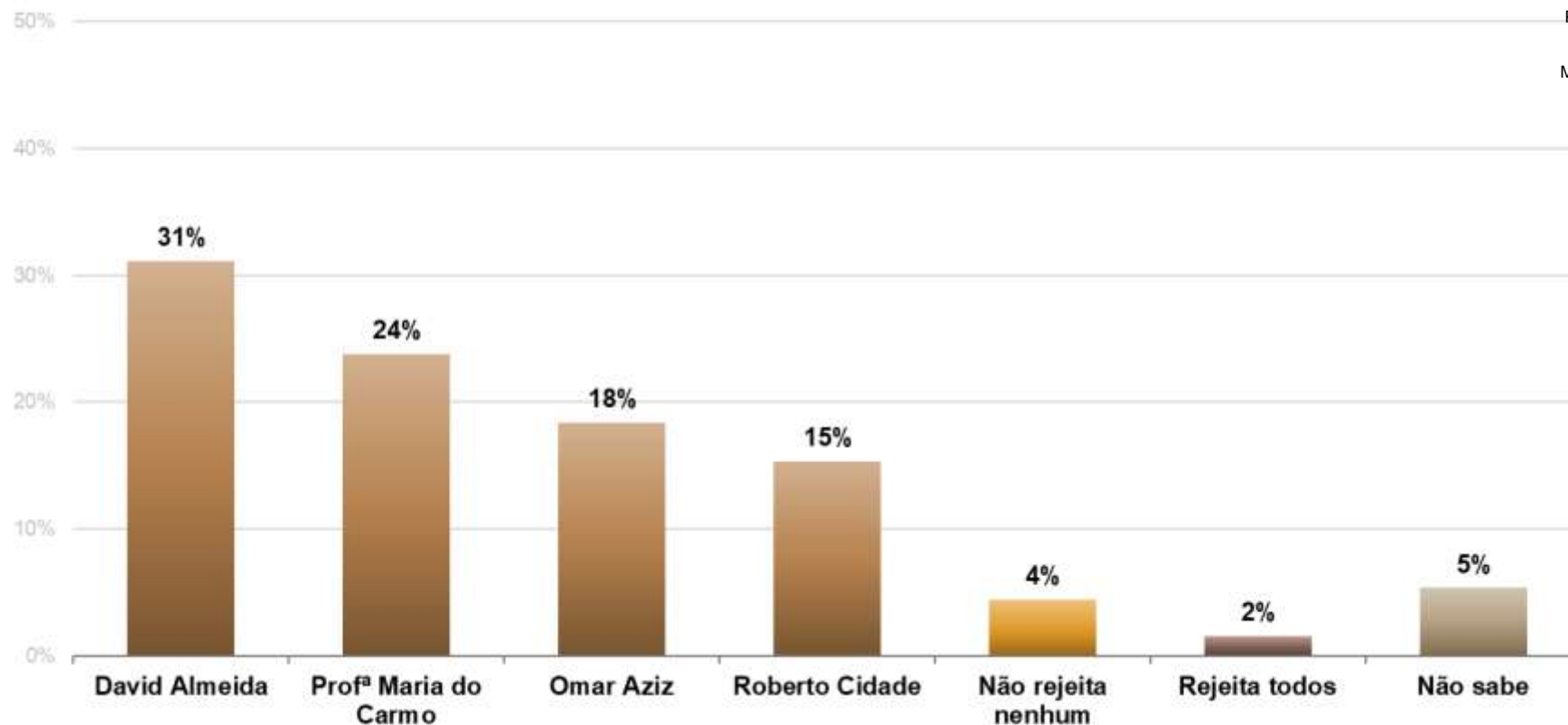
Margem de erro e Intervalo de confiança : erro de 2,14% para mais ou menos em um nível de confiança de 95%.

Devido aos arredondamentos, a soma de algum resultado pode ultrapassar 100%..

Rejeição p/ Governador(a)

Em quais dos nomes que lhe apresentei NÃO VOTARIA de jeito nenhum para Governador(a)?

(Resposta Estimulada e Múltipla – Até 2 nomes)



Número de Registro da Pesquisa

Pesquisa registrada no TRE-AM sob o Nº AM-05601/2026 no dia 13/05/2026.

Estatístico Responsável João Caldas do Lago Neto – Reg. CONRE 7117

Margem de erro e Intervalo de confiança : erro de 2,14% para mais ou menos em um nível de confiança de 95%.

Devido aos arredondamentos, a soma de algum resultado pode ultrapassar 100%.

Fonte: Action, Maio/2026. Amostra total.

Nota Metodológica – Forma de Apresentação dos Resultados de Senador.

Considerando que, nas eleições para o Senado Federal, o eleitor pode votar em até dois candidatos quando há duas vagas em disputa, os resultados deste relatório serão apresentados na forma de percentual por citação.

Esse procedimento segue o mesmo critério adotado pelo Tribunal Superior Eleitoral (TSE) na divulgação dos resultados oficiais das eleições. Nessa metodologia, cada voto é contabilizado individualmente e os percentuais são calculados com base no total de votos válidos (ou citações), garantindo que a soma final dos resultados seja de 100%. Dessa forma, os dados apresentados permitem uma leitura mais precisa e comparável com a apuração oficial, refletindo a distribuição proporcional das intenções de voto entre os candidatos.

Rejeição p/Governador(a)

Rejeição p/Governador(a) - (Estimulada) Vs. Localização

REJEIÇÃO GOVERNADOR (ESTIMULADA)	CAPITAL	INTERIOR	TOTAL
David Almeida	33%	30%	31%
Profª Maria do Carmo	22%	26%	24%
Omar Aziz	21%	16%	18%
Roberto Cidade	14%	17%	15%
Não rejeita nenhum	2%	7%	4%
Rejeita todos	2%	1%	2%
Não sabe	7%	4%	5%
TOTAL	100%	100%	100%

Número de Registro da Pesquisa

Pesquisa registrada no TRE-AM sob o N° AM-05601/2026 no dia 13/05/2026.

Estatístico Responsável João Caldas do Lago Neto – Reg.CONRE 7117
Margem de erro e Intervalo de confiança : erro de 2,14% para mais ou menos em um nível de confiança de 95%.

Devido aos arredondamentos, a soma de algum resultado pode ultrapassar 100%..

Fonte: Action, Maio/2026. Amostra total.

Nota Metodológica – Forma de Apresentação dos Resultados de Senador.

Considerando que, nas eleições para o Senado Federal, o eleitor pode votar em até dois candidatos quando há duas vagas em disputa, os resultados deste relatório serão apresentados na forma de percentual por citação.

Esse procedimento segue o mesmo critério adotado pelo Tribunal Superior Eleitoral (TSE) na divulgação dos resultados oficiais das eleições. Nessa metodologia, cada voto é contabilizado individualmente e os percentuais são calculados com base no total de votos válidos (ou citações), garantindo que a soma final dos resultados seja de 100%. Dessa forma, os dados apresentados permitem uma leitura mais precisa e comparável com a apuração oficial, refletindo a distribuição proporcional das intenções de voto entre os candidatos.

Rejeição p/Governador(a)

Rejeição p/Governador(a) - (Estimulada) Vs. Perfil da amostra

PERFIL DA AMOSTRA - REJEIÇÃO P/GOVERNADOR(A)		David Almeida	Profª Maria do Carmo	Omar Aziz	Roberto Cidade	Não rejeita nenhum	Rejeita todos	Não sabe	TOTAL
GÊNERO	Masculino	32%	24%	19%	16%	4%	2%	4%	100%
	Feminino	30%	24%	19%	15%	4%	2%	7%	100%
FAIXA ETÁRIA	16 a 24 anos	28%	24%	20%	16%	5%	2%	5%	100%
	25 a 34 anos	36%	22%	17%	14%	4%	2%	5%	100%
	35 a 44 anos	32%	23%	20%	16%	4%	1%	5%	100%
	45 a 59 anos	30%	23%	20%	16%	4%	1%	6%	100%
	60 anos ou mais	27%	28%	15%	14%	5%	3%	7%	100%
GRAU DE INSTRUÇÃO	Sem instrução e Fundamental incompleto	27%	27%	14%	16%	8%	1%	7%	100%
	Fundamental completo e Médio incompleto	27%	25%	19%	16%	5%	2%	6%	100%
	Médio completo e Superior incompleto	33%	23%	20%	15%	3%	2%	5%	100%
	Superior completo	36%	19%	22%	16%	1%	2%	4%	100%
RENDA FAMILIAR MÉDIA MENSAL	Até 1 SM	29%	24%	18%	15%	5%	2%	6%	100%
	Mais de 1 a 3 SM	31%	25%	18%	16%	4%	2%	5%	100%
	Mais de 3 a 5 SM	35%	22%	19%	14%	4%	1%	4%	100%
	Mais de 5 SM	36%	15%	31%	11%	1%	2%	3%	100%
	Sem rendimentos	39%	12%	27%	15%	0%	0%	8%	100%
TOTAL		31%	24%	18%	15%	4%	2%	5%	100%

Fonte: Action, Maio/2026. Amostra total.

Nota Metodológica – Forma de Apresentação dos Resultados de Senador.

Considerando que, nas eleições para o Senado Federal, o eleitor pode votar em até dois candidatos quando há duas vagas em disputa, os resultados deste relatório serão apresentados na forma de percentual por citação.

Esse procedimento segue o mesmo critério adotado pelo Tribunal Superior Eleitoral (TSE) na divulgação dos resultados oficiais das eleições. Nessa metodologia, cada voto é contabilizado individualmente e os percentuais são calculados com base no total de votos válidos (ou citações), garantindo que a soma final dos resultados seja de 100%. Dessa forma, os dados apresentados permitem uma leitura mais precisa e comparável com a apuração oficial, refletindo a distribuição proporcional das intenções de voto entre os candidatos.

Número de Registro da Pesquisa

Pesquisa registrada no TRE-AM sob o Nº AM-05601/2026 no dia 13/05/2026.

Estatístico Responsável João Caldas do Lago Neto – Reg.CONRE 7117

Margem de erro e Intervalo de confiança : erro de 2,14% para mais ou menos em um nível de confiança de 95%.


Devido aos arredondamentos, a soma de algum resultado pode ultrapassar 100%..



Responsabilidade Técnica

//ACTION

Instituto de
pesquisa



Execução da Pesquisa

Prof. Dr. Afrânio Soares Filho
Adm^a. Esp. Flávia Sausmikat Soares

Estatístico responsável
João Caldas do Lago Neto
Reg.CONRE 7117

Número de Registro da Pesquisa

Pesquisa registrada no TRE-AM sob o N° AM-05601/2026 no dia 13/05/2026.

Estatístico Responsável João Caldas do Lago Neto – Reg.CONRE 7117

Margem de erro e Intervalo de confiança : erro de 2,14% para mais ou menos em um nível de confiança de 95%.



///ACTION

Instituto de
pesquisa

Transformando
informação em decisão



www.actionpesquisas.com.br

Rua João Alfredo, 481 - São Geraldo
Manaus - Amazonas

contato@actionpesquisas.com.br

92 3234-2454 | 2127-0850